

Sommer '08
Baustelle zu durchradeln

5

4






2

d

b

Routenempfehlung,
subjektive KFZ-Belastung:
keine bis gering ———
mittel ———
stark ———

Rad(wander)weg, Velo-
route, nur teilw. dargestellt
< allgemeiner Wegweiser

— **Straßenname**
wassergebundene Decke, Schotter
relativ gut 
besonders schlecht 
Vorfahrtsrichtung  Lebensmittel 
Mittagstisch 

Kartengrundlage:
Topogr.K.1:100 000
© Landesvermessungs-
amt Bayern, 2875/01
Route: D. Boerner
Darstellung: U. Lamm
2004 ... 2008

