

Adalbertstr., -stw.
Beverstr.
Bismarckstr.
Von-Coels-Str.
Debyestr.
Deltourserb

Eilendorfer Str.
Eisenbahnweg
Freunder Ld-,str
Hüttenstr.
Kaiserroute
Palzkapelle, Dom

Trierer Str.
Theaterstr.
Vennbahnweg
Verlautenheid...

Neuenhofstr., Nordstr.
Oppenhoff, Goerdeler-
Schlackstr. Schiltsg.

Madriker Ring
Reichsw., RottS
Rödgener Str.

Aachener Str.
Birkengangstr.
Buschmühle, -Str.
Eschweiler Str.
Finkensiefstr.
Lehmkaulweg
Sebastianusstr.
Steinbachstr.
Würselner Str.

Am Allmannshof
Bernhardshammer
Diepenlinchener Str.
+ Dech. Brock-Str.
Dorfstr. + Schillerstr.
Hastenrather Str.
Höhenstr.
Vogalsang-, Burgstr.

Schevenhüttener Str.
Schillingsstr
Am Wingert, Gürzenicher S.
Valenciener Str.
Tivolistr. -Schenkel-
Bismarck- -Roonstr.
Kölner Str., -Landstr.
Merzenicher Str.
Yorckstr.





HÜRTH-Gleuel:
KÖLN -
Hermüllheimer S.
Bergmannstr.
A. d. Kirschhecke
(10 m Gehweg, )
SchnellernaarS.
Zieskovener Str.
- See



Wendelinusstr.
Villenstr.
(Kraftwerk
„Knappsack“)

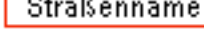

Bergstr.
Giffelsberger S.
Heerweg
Kunibertusstr.

Grundlage: Topograf.K. 1:100 000
© Landesvermessungsamt NRW
Liz.Nr.: 2082 / 2002
Aufarbeitung, Fahrradsignaturen
Ulrich Lamm, Dez.2002 ... Jul.2009









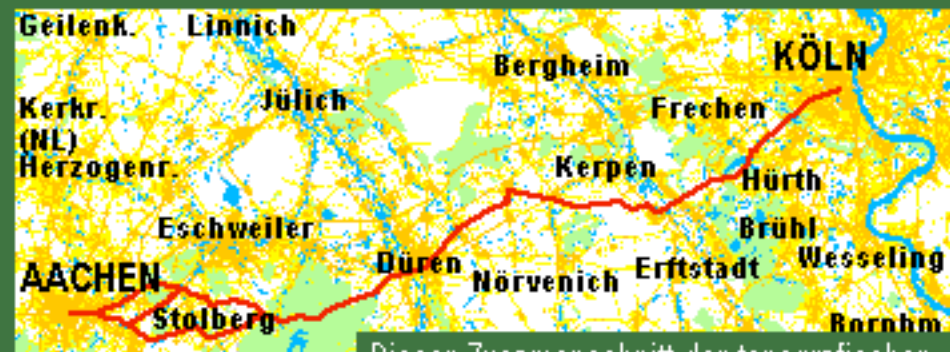
Route, subj. KFZ-Belastung:
keine, gering 
mäßig 
stark 
Radwanderweg, Veloroute
(auszugsweise) 

 **Fahradwegweiser**
 **allg. Wegweiser**

 **Straßenname**  **StrName**

Name in Wegweisern

Asphaltschäden 
Schotter, wassergebundene
Decke  „schlecht“ 
Umlaufsperrung 
Unterführung 
Lebensmittel 



Dieser Zusammchnitt der topografischen
Karte 1:100 000 hat eigentl. DIN-A5-Größe,
in DIN A4 ausgedruckt darun 1.70 000.

Aachen 75 km Köln

